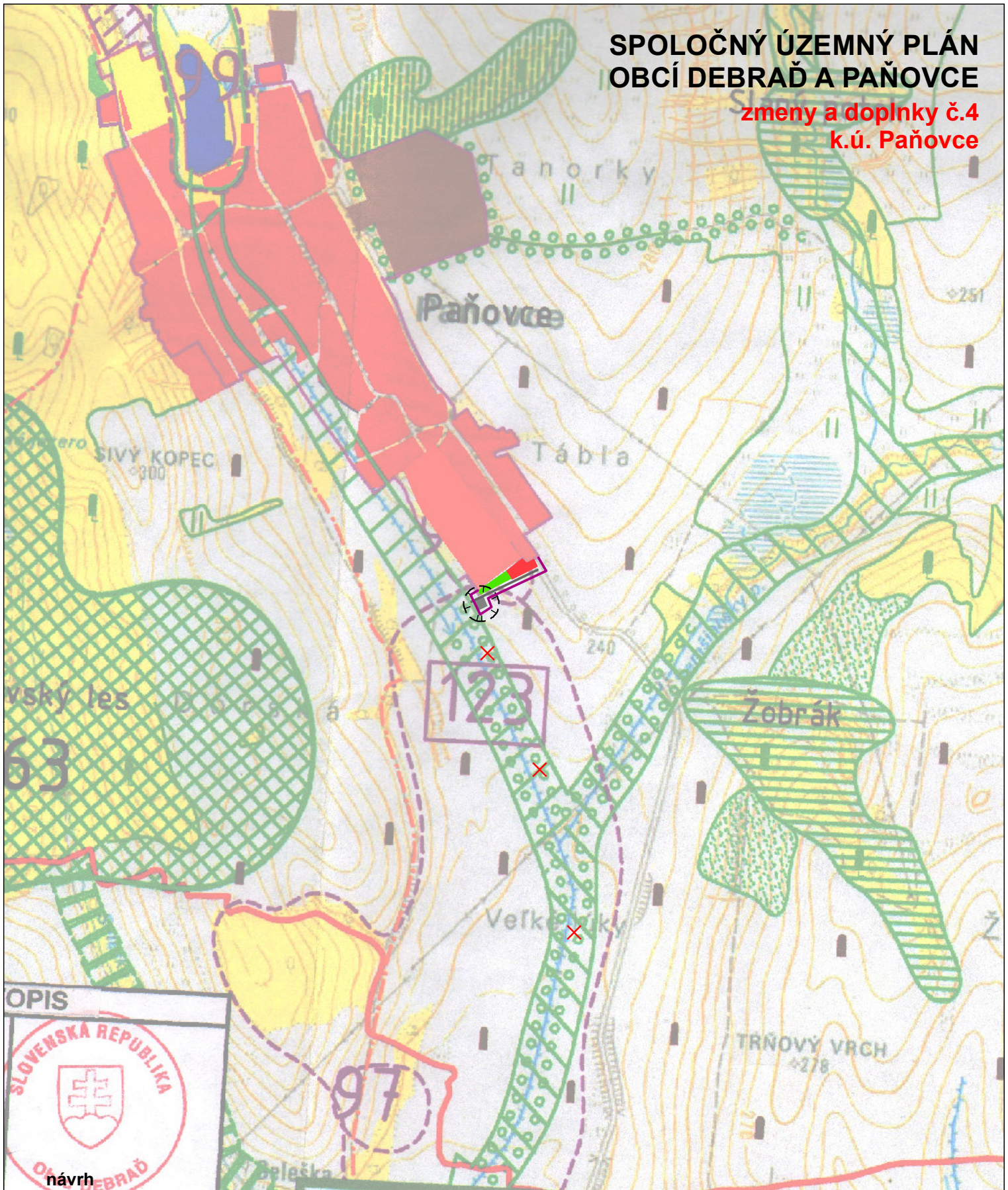



SPOLOČNÝ ÚZEMNÝ PLÁN OBCÍ DEBRAĎ A PAŇOVCE

zmeny a doplnky č.4
k.ú. Paňovce










OPIS



návrh

odtiaľ pekársky

-  HRANICA ZASTAVANÉHO ÚZEMIA
-  ÚČELOVÁ KOMUNIKÁCIA
-  OCHRANNÉ PÁSMO
-  PLOCHY TECHNICKEJ INFRAŠTRUKTÚRY
-  OBYTNÉ PLOCHY
-  IZOLAČNÁ ZELEŇ
-  RUŠÍ SA



ING. ARCH. VIKTOR MALINOVSKÝ
Rázusova 44, 040 01 Košice
mobil: 0905 435 705
e-mail: malinovsky@malinovsky.sk
www.malinovsky.sk



objednávateľ:	Obec PAŇOVCE
spracovateľ:	ing.arch. Viktor Malinovský
obsah výkresu:	TVORBA KRAJINY A OCHRANA PRÍRODY VRÁTANE PRVKOV ÚSES
názov akcie:	ZMENY A DOPLNKY Č.4 SPOLOČNÉHO ÚZEMNÉHO PLÁNU OBCÍ DEBRAĎ - PAŇOVCE - k.ú. PAŇOVCE
miarka 1:15 000	dátum: november 2022

DEBRAĎ-PAŇOVCE

SPOLOČNÝ ÚZEMNÝ PLÁN

OPATRENIE 3.4. RENOVÁCIA ÚSESŤ

9

OBSAH VÝKRESU | TVORBA KRAJINY A OCHRANA PRÍRODY