





LEGENDA
 platia bežné symboly podľa
 ÚPN VÚC a platnej metodiky

-  vodojem, vodovod,
čerpacia stanica
-  plynovod, reg. stanica
-  kanalizácia s čov
-  elektrické vedenie

SPOLOČNÝ ÚZEMNÝ PLÁN OBCÍ
DEBRAD-PAŇOVCE ARCHIKON

URBANISTICKÁ ŠTÚDIA
 ARCHITEKTONICKÁ KANCELÁRIA
 LETNÁ 40 KOŠICE TF 055/6230159
 Č. VÝKRESU
01
 DEBRAD-PAŇOVCE

OBSTARÁVATEĽ	OBCE DEBRAD A PAŇOVCE (KS)
HLAVNÝ RIEŠITEĽ	ING. ARCH. JÁN SEKAN, ING. ARCH. LACO TIMUR
VYPRACOVAL	ING. RADÚZ VARCHOLÁ
OBSAH VÝKRESU	ŠIRŠIE VZŤAHY

M 1:50 000
 NOV. 2005
 NAVRHO
 ÚPN-O